






AIRES	DESCRIPTION	SUPERFICIE m ²
1	«PARC NATUREL» PROJETÉ	60 548
2	«PARC NATUREL» PROJETÉ	83 615
3	SENTIER PROJETÉ	20 991
4	«PARC NATUREL» PROJETÉ	32 343
5	SENTIER PROJETÉ	2 440
6	«PARC NATUREL» PROJETÉ	16 073
7	SENTIER PROJETÉ	4 862
8	SENTIER PROJETÉ	3 040
9	«PARC NATUREL» PROJETÉ	31 402
10	SENTIER PROJETÉ	3 827
11	«PARC NATUREL» PROJETÉ	44 041
12	SENTIER PROJETÉ	2 044
13	SENTIER PROJETÉ	672
14	«PARC NATUREL» PROJETÉ	20 516
15	«PARC NATUREL» PROJETÉ	17 766
16	«PARC NATUREL» PROJETÉ	19 835
17	«PARC NATUREL» PROJETÉ	58 908
18	«PARC NATUREL» PROJETÉ	103 761
19	«PARC NATUREL» PROJETÉ	21 237
20	«PARC NATUREL» PROJETÉ	11 106
21	«PARC NATUREL» PROJETÉ	78 869
22	«PARC NATUREL» PROJETÉ	12 006
23	«PARC NATUREL» PROJETÉ	61 915
24	«PARC NATUREL» PROJETÉ	10 403
TOTAL		736 340

LÉGENDE :

-  «PARC NATUREL» PROJETÉ
ACTIVITÉS RÉCRÉATIVES EXTENSIVES
SEULEMENT (SENTIERS, ETC.)
-  PÉRIMÈTRE URBAIN
-  PÉRIMÈTRE PÉRI-URBAIN
-  PÉRIMÈTRE AGRO-FORESTIER
-  MILIEU HUMIDE ET BANDE DE PROTECTION RIVERAINE

Note :
 Les limites des milieux humides identifiées sur le plan sont illustrées à titre informatif.
 Les limites sont sujet à changement suivant le dépôt de rapports de biologistes déterminant la localisation exacte de la ligne naturelle des hautes eaux des cours d'eau et des milieux humides. Les limites des «Parc naturel» projetés sont sujet à changement.